

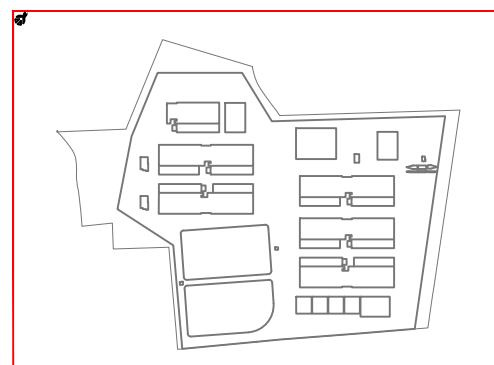
NOTES / NOTAS:

- REFER TO DRAWINGS DR-C-0002X FOR ROAD LONG SECTIONS AND LEVELS.
- REFER TO DRAWING DR-C-60000 FOR TYPICAL SECTIONS.
- REFER TO DRAWINGS DR-C-0004X FOR EXTERNAL FINISHES.
- REFER TO DRAWINGS DR-C-0018X FOR EXTERNAL INFORMATION.
- REFER TO DRAWINGS DR-C-0006X FOR EXISTING SITE INFORMATION.
- REFER TO DRAWINGS DR-C-000X FOR EARTHWORKS AND CUT AND FILL PLANS.
- ALL LEVELS AND DIMENSIONS ARE IN METERS UNLESS OTHERWISE STATED.
- VER PLANOS DR-C-0002X PARA CONSULTAR LAS COTAS Y LONGITUDINALES DE LOS VIALES.
- VER PLANO DR-C-60000 PARA SECCIONES TIPOS.
- VER PLANOS DR-C-0004X PARA CONSULTAR LA TOPOGRAFIA PROYECTADA.
- VER PLANOS DR-C-0018X PARA CONSULTAR LOS ACABADOS EXTERIORES.
- VER PLANOS DR-C-0006X PARA LA INFORMACIÓN DE LA PLANTA EXISTENTE.
- VER PLANOS DR-C-00180 PARA EL MOVIMIENTO DE TIERRAS.
- COTAS Y DIMENSIONES EN METROS SALVO INDICACIÓN CONTRARIA.

LEGEND / LEYENDA:

SITE BOUNDARY	---
LÍMITE DE PARCELA	---
PROPERTY BOUNDARY	---
LÍNEA DE PROPIEDAD	---
FINAL FLOOR LEVEL	FFL
NIVEL DE SUELO ACABADO	FFL
FENCE TYPE 1 - PRIMARY	---
OUTER SITE FENCE SR2 RATED	---
VALLA TIPO 1 - VALLA EXTERIOR PRINCIPAL CLASIFICADA SR2	---
FENCE TYPE 2 - SECONDARY	---
OUTER SITE FENCE	---
VALLA TIPO 2 - VALLA EXTERIOR SECUNDARIA	---
SETTING-OUT AXIS	---
EJE DE REPLANTEO	---

KEY PLAN:



REV	DATE	DESCRIPTION	DRN1 ENGI	CHK1 APP
0	30/07/2024	PROYECTO BÁSICO	001	001

CONFIDENTIAL. ANY UNAUTHORIZED USE OR REPRODUCTION OF THIS DOCUMENT IN WHOLE OR IN PART IS PROHIBITED. DELETE THIS DOCUMENT IF YOU HAVE RECEIVED IT IN ERROR. QUEDA PROHIBIDO CUALQUIER USO O REPRODUCCIÓN TOTAL O PARCIAL, DE NO AUTORIZADOS DE ESTE DOCUMENTO. BORRER ESTE DOCUMENTO SI LO HA RECIBIDO POR ERROR.

ADSSSL
ARUP **INGENNUUS**
www.arup.com www.ingennum.com

AUTHORS / AUTORES:

Javier Galán-Montano
COTITM 29447

PROJECT / PROYECTO:
PLAN DE INTERÉS GENERAL DE ARAGÓN
EXPANSIÓN REGIÓN AWS EN ARAGÓN
TOMO III VILLANUEVA DEL GÁLLEGO 2
PROYECTO BÁSICO DE EDIFICACIÓN
DOCUMENTO DE APROBACIÓN INICIAL


TITLE:
OVERALL SITE LAYOUT & LEVELS /
PLANTA GENERAL PROPUESTA

SHEET NO: C-00001

FILE NO: VDC3-APP-00-XX-DR-C-00001
PAPER SIZE: ISO A0 SCALE: 1:1500 REV: 0

0 7.5 15 30 75 Metres
Scale 1:1500

PRINT IN COLOUR




EARTHWORKS / MOVIMIENTO DE TIERRAS	AREA (m²)	VOLUMEN (m³)
CUT / DESMONTE	243896.424	405147.4155
FILL / RELLENO	340770.055	703072.232

NOTES / NOTAS:

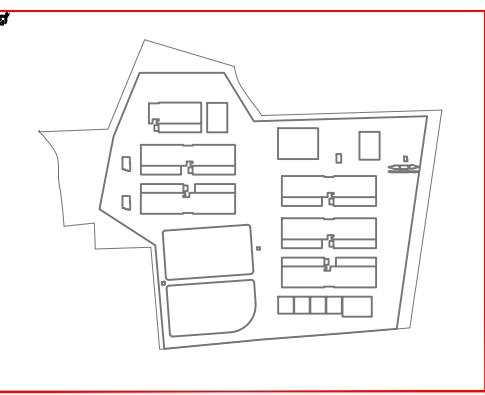
- THE MAXIMUM SLOPE THAT SHALL BE USED IN TEMPORARY AND PERMANENT EXCAVATIONS AS PER GEOTECHNICS SPECIFICATIONS.
- LEVELS ARE IN METERS
- REFER TO DRAWINGS DR-C-0002X FOR ROAD PROFILES AND LEVELS.
- EL TALUD MÁXIMO QUE SE USARÁ EN EXCAVACIONES TEMPORALES Y DEFINITIVOS SERÁ SEGÚN INFORME Y ESPECIFICACIONES GEOTÉCNICO.
- COTAS EN METROS.
- VER PLANOS DR-C-0002X PARA CONSULTAR LAS COTAS Y PERFILES LONGITUDINALES DE LOS VIALES.

LEGEND / LEYENDA:

SITE BOUNDARY LÍMITE DE PARCELA	---
PROPERTY BOUNDARY LÍNEA DE PROPIEDAD	---
FINAL FLOOR LEVEL NIVEL DE SUELO ACABADO	FFL
ESTIMATED PLATFORM LEVEL COTA ESTIMADA DE PLATAFORMA	EPL
AREA OF CUT DESMONTE	
AREA OF FILL TERRAPLEN	



KEY PLAN:



REV	DATE	DESCRIPTION	DRN1 ENGI CDR1 APP
0	30/07/2024	PROYECTO BÁSICO	CU1 B1, JAR1 AC

CONFIDENTIAL. ANY UNAUTHORIZED USE OR REPRODUCTION OF THIS DOCUMENT IN WHOLE OR IN PART IS PROHIBITED. DELETE THIS DOCUMENT IF YOU HAVE RECEIVED IT IN ERROR. QUEDA PROHIBIDO CUALQUIER USO O REPRODUCCIÓN TOTAL O PARCIAL DE NO AUTORIZADOS DE ESTE DOCUMENTO. BORRE ESTE DOCUMENTO SI LO HA RECIBIDO POR ERROR.

ADSSSL
ARUP **INGENNUUS**
www.arup.com www.ingennum.com

AUTHORS / AUTORES:

Javier Galán-Montano
COTIM 29447


PROJECT / PROYECTO:
PLAN DE INTERÉS GENERAL DE ARAGÓN
EXPANSIÓN REGIÓN AWS EN ARAGÓN
TOMO III VILLANUEVA DEL GÁLLEGO 2
PROYECTO BÁSICO DE EDIFICACIÓN
DOCUMENTO DE APROBACIÓN INICIAL

TITLE:
PROPOSED GROUND LEVEL VS EXISTING GROUND LEVEL /
COTAS DE TERRENO PROPUESTAS VS EXISTENTES

SHEET NO:
C-00120

FILE NO: VDCO-ARUP-00-XX-DR-C-00120
PAPER SIZE: ISO A0
SCALE: 1:1500
REV: 0

PRINT IN COLOUR



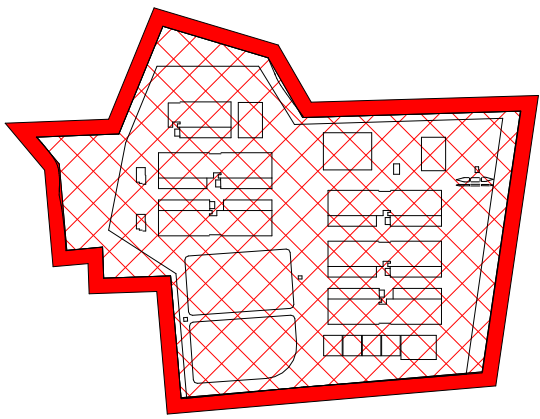
NOTES / NOTAS:

1. THE PROPOSED UTILITIES LAYOUT REPRESENTS THE DETAILED DESIGN STAGE AND IS SUBJECT TO CHANGE DURING THE CONSTRUCTION DESIGN STAGE.
2. THIS DRAWING SHOULD NOT BE USED FOR CONSTRUCTION.
1. LA DISTRIBUCION EN PLANTA DE LOS SERVICIOS PROPUUESTOS REPRESENTA LA FASE DE DISEÑO BASICO Y PODRA ESTAR SOMETIDA A CAMBIOS EN FASES POSTERIORES DEL PROYECTO.
2. ESTE PLANO NO ES APTO PARA LA CONSTRUCCION.

LEGEND / LEYENDA:

SITE BOUNDARY LÍMITE DE PARCELA	---
PROPERTY BOUNDARY LÍNEA DE PROPIEDAD	----
FINAL FLOOR LEVEL NIVEL DE SUELO ACABADO	FFL
PROPOSED SURFACE WATER DRAIN & MANHOLE RED Y POZO PROPUESTOS DE AGUAS PLUVIALES	—
PETROL INTERCEPTOR SEPARADOR DE HIDROCARBUROS	—

KEYPLAN:



REV	DATE	DESCRIPTION	DRN1 ENG1 CRK1 APP1
0	30/07/2024	PROYECTO BASICO	A1 / B1 / JAR1 / AC

CONFIDENTIAL. ANY UNAUTHORISED USE OR REPRODUCTION OF THIS DOCUMENT IN WHOLE OR IN PART IS PROHIBITED. DELETE THIS DOCUMENT IF YOU HAVE RECEIVED IT IN ERROR. QUEDA PROHIBIDO CUALQUIER USO O REPRODUCCION TOTAL O PARCIAL DE NO AUTORIZADOS DE ESTE DOCUMENTO. BORRE ESTE DOCUMENTO SI LO HA RECIBIDO POR ERROR.

ADSSSL
ARUP **INGENIUS**
www.arup.com www.ingenius.com

AUTHORS / AUTORES:

Javier Gallén Montano
COTRIB. 20447

PROJECT / PROYECTO:
PLAN DE INTERÉS GENERAL DE ARAGÓN
EXPANSIÓN REGIÓN AWS EN ARAGÓN
TOMO III VILLANUEVA DEL GÁLLEGO 2
PROYECTO BÁSICO DE EDIFICACIÓN
DOCUMENTO DE APROBACIÓN INICIAL


TITLE:
SURFACE WATER DRAINAGE - OVERALL PLAN /
RED PLUVIALES - PLANTA GENERAL

SHEET NO:
C-11000

FILE NO:
VDG3-APP-00-XX-DR-C-11000

PAPER SIZE: ISO A0 SCALE: 1:1500 REV: 0

PRINT IN COLOUR



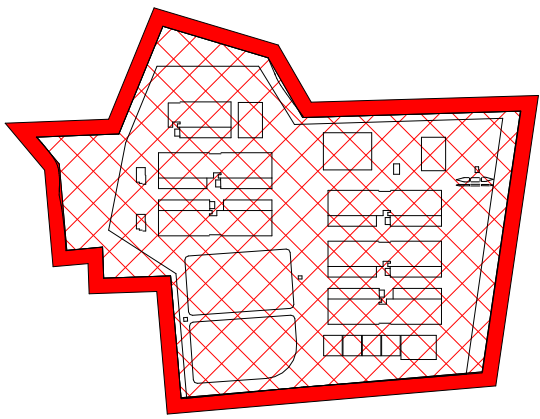
NOTES / NOTAS:

1. THE PROPOSED UTILITIES LAYOUT REPRESENTS THE DETAILED DESIGN STAGE AND IS SUBJECT TO CHANGE DURING THE CONSTRUCTION DESIGN STAGE.
2. THIS DRAWING SHOULD NOT BE USED FOR CONSTRUCTION.
1. LA DISTRIBUCION EN PLANTA DE LOS SERVICIOS PROPOSTOS REPRESENTA LA FASE DE DISEÑO BASICO Y PODRA ESTAR SOMETIDA A CAMBIOS EN FASES POSTERIORES DEL PROYECTO.
2. ESTE PLANO NO ES APTO PARA LA CONSTRUCCION.

LEGEND / LEYENDA:

SITE BOUNDARY LÍMITE DE PARCELA	---
PROPERTY BOUNDARY LÍNEA DE PROPIEDAD	---
FINAL FLOOR LEVEL NIVEL DE SUELO ACABADO	FFL
PROPOSED FOUL WATER DRAIN & MAN-HOLE RED Y POZO PROPUESTOS DE SANEAMIENTO	---

KEYPLAN:



REV	DATE	DESCRIPTION	DRN1 ENG1 CRK1 APP
0	30/07/2024	PROYECTO BASICO	A1 (B1, LAR1) AC

CONFIDENTIAL. ANY UNAUTHORIZED USE OR REPRODUCTION OF THIS DOCUMENT IN WHOLE OR IN PART IS PROHIBITED. DELITE THIS DOCUMENT IF YOU HAVE RECEIVED IT IN ERROR. QUEDA PROHIBIDO CUALQUIER USO O REPRODUCCION TOTAL O PARCIAL DE NO AUTORIZADOS DE ESTE DOCUMENTO. BORRE ESTE DOCUMENTO SI LO HA RECIBIDO POR ERROR.

ADSSSL
ARUP **INGENINNUS**
www.arup.com www.ingeninnus.com

AUTHORS / AUTORES:
Javier Galán Montano
COTRIB. 20447

PROJECT / PROYECTO:
PLAN DE INTERÉS GENERAL DE ARAGÓN
EXPANSIÓN REGIÓN AWS EN ARAGÓN
TOMO III VILLANUEVA DEL GÁLLEGO 2
PROYECTO BÁSICO DE EDIFICACIÓN
DOCUMENTO DE APROBACIÓN INICIAL


TITLE:
FOUL WATER DRAINAGE - OVERALL PLAN /
RED SANEAMIENTO - PLANTA GENERAL

SHEET NO:
C-12000

FILE NO:
VDG3-APP-00-XX-DR-C-12000

PAPER SIZE: ISO A0 SCALE: 1:1500 REV: 0

PRINT IN COLOUR



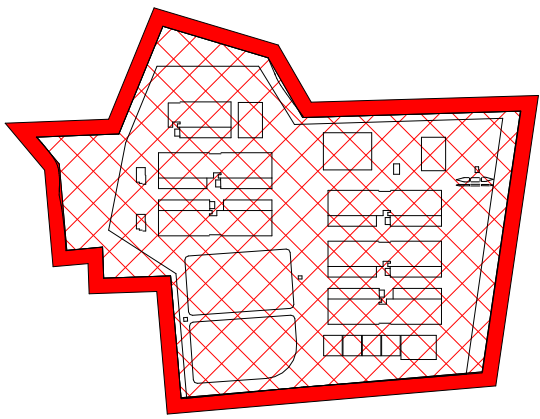
NOTES / NOTAS:

1. THE PROPOSED UTILITIES LAYOUT REPRESENTS THE DETAILED DESIGN STAGE AND IS SUBJECT TO CHANGE DURING THE CONSTRUCTION DESIGN STAGE.
2. THIS DRAWING SHOULD NOT BE USED FOR CONSTRUCTION.
1. LA DISTRIBUCIÓN EN PLANTA DE LOS SERVICIOS PROPUESTOS REPRESENTA LA FASE DE DISEÑO BÁSICO Y PODRÁ ESTAR SOMETIDA A CAMBIOS EN FASES POSTERIORES DEL PROYECTO.
2. ESTE PLANO NO ES APTO PARA LA CONSTRUCCIÓN.

LEGEND / LEYENDA:

SITE BOUNDARY LÍMITE DE PARCELA	---
PROPERTY BOUNDARY LÍNEA DE PROPIEDAD	---
FINAL FLOOR LEVEL NIVEL DE SUELO ACABADO	FFL
PROPOSED PROCESS WATER RED Y POZO PROPUESTOS DE AGUA DE CLIMATIZACIÓN	---

KEYPLAN:



REV	DATE	DESCRIPTION	DRN1 ENG1 CRK1 APP1
0	30/07/2024	PROYECTO BÁSICO	A1/B1/LAR1/AC

CONFIDENTIAL: ANY UNAUTHORIZED USE OR REPRODUCTION OF THIS DOCUMENT IN WHOLE OR IN PART IS PROHIBITED. DELETE THIS DOCUMENT IF YOU HAVE RECEIVED IT IN ERROR. QUEDA PROHIBIDO CUALQUIER USO O REPRODUCCIÓN TOTAL O PARCIAL DE NO AUTORIZADOS DE ESTE DOCUMENTO. BORRE ESTE DOCUMENTO SI LO HA RECIBIDO POR ERROR.

ADSSSL

ARUP

INGENNIUS

www.arup.com

www.ingenius.com

AUTHORS / AUTORES:

Javier Galán Montano

COTRIB: 20447

PROJECT / PROYECTO:

PLAN DE INTERÉS GENERAL DE ARAGÓN
EXPANSIÓN REGIÓN AWS EN ARAGÓN
TOMO III VILLANUEVA DEL GÁLLEGO 2
PROYECTO BÁSICO DE EDIFICACIÓN
DOCUMENTO DE APROBACIÓN INICIAL

TITLE:

AHU WATER DRAINAGE - OVERALL PLAN /
RED DRENAJE CLIMA - PLANTA GENERAL

SHEET NO:

C-12500

FILE NO:

VDG3-ARP-00-XX-DR-C-12500

PAPER SIZE:

ISO A0


SCALE:

1:1500

REV:

0

PRINT IN COLOUR



NOTES / NOTAS:

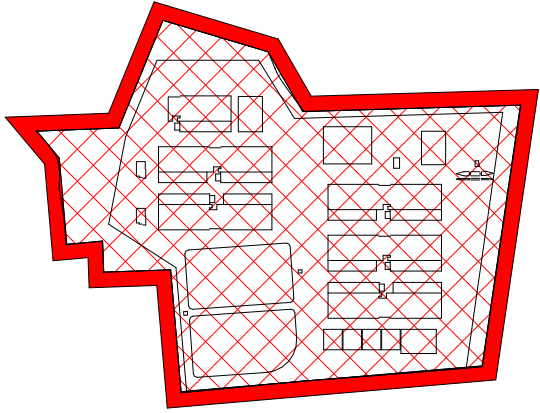
1. THE PROPOSED UTILITIES LAYOUT REPRESENTS THE DETAILED DESIGN STAGE AND IS SUBJECT TO CHANGE DURING THE CONSTRUCTION DESIGN STAGE.
2. THIS DRAWING SHOULD NOT BE USED FOR CONSTRUCTION.
1. LA DISTRIBUCION EN PLANTA DE LOS SERVICIOS PROPUUESTOS REPRESENTA LA FASE DE DISEÑO BASICO Y PODRA ESTAR SOMETIDA A CAMBIOS EN FASES POSTERIORES DEL PROYECTO.
2. ESTE PLANO NO ES APTO PARA LA CONSTRUCCION.

LEGEND / LEYENDA:

SITE BOUNDARY LIMITE DE PARCELA	---
PROPERTY BOUNDARY LINEA DE PROPIEDAD	---
FINAL FLOOR LEVEL NIVEL DE SUELO ACABADO	FFL
PROPOSED WATER MAIN RED PROPUESTA DE ABASTECIMIENTO	---
PROPOSED FIRE MAIN RED PROPUESTA DE PROTECCION CONTRA INCENDIOS	---
FIRE HYDRANT HIDRANTE	(H)



KEYPLAN:



REV	DATE	DESCRIPTION	DRN1 ENG1 CRK1 APP1
0	30/07/2024	PROYECTO BASICO	A1/B1/LAR1/AC

CONFIDENTIAL: ANY UNAUTHORISED USE OR REPRODUCTION OF THIS DOCUMENT IN WHOLE OR IN PART IS PROHIBITED. DELETE THIS DOCUMENT IF YOU HAVE RECEIVED IT IN ERROR. QUEDA PROHIBIDO CUALQUIER USO O REPRODUCCION TOTAL O PARCIAL DE NO AUTORIZADOS DE ESTE DOCUMENTO. BORRE ESTE DOCUMENTO SI LO HA RECIBIDO POR ERROR.

ADSSSL
ARUP **INGENIUS**
www.arup.com www.ingenius.com

AUTHORS / AUTORES:

PROJECT / PROYECTO:
PLAN DE INTERÉS GENERAL DE ARAGÓN
EXPANSIÓN REGIÓN AWS EN ARAGÓN
TOMO III VILLANUEVA DEL GÁLLEGO 2
PROYECTO BÁSICO DE EDIFICACIÓN
DOCUMENTO DE APROBACIÓN INICIAL


TITLE:
WATERMAINS & FIRE MAINS SUPPLY - OVERALL LAYOUT /
RED ABASTECIMIENTO Y PCI - PLANTA GENERAL

SHEET NO:
C-13000

FILE NO:
VDG3-APP-00-XX-DR-C-13000

PAPER SIZE: ISO A0 SCALE: 1:1500 REV: 0

PRINT IN COLOUR



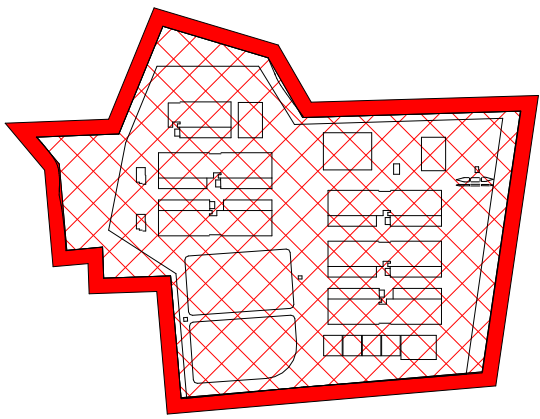
NOTES / NOTAS:

1. THE PROPOSED UTILITIES LAYOUT REPRESENTS THE DETAILED DESIGN STAGE AND IS SUBJECT TO CHANGE DURING THE CONSTRUCTION DESIGN STAGE.
2. THIS DRAWING SHOULD NOT BE USED FOR CONSTRUCTION.
1. LA DISTRIBUCIÓN EN PLANTA DE LOS SERVICIOS PROPUESTOS REPRESENTA LA FASE DE DISEÑO BÁSICO Y PODRÁ ESTAR SOMETIDA A CAMBIOS EN FASES POSTERIORES DEL PROYECTO.
2. ESTE PLANO NO ES APTO PARA LA CONSTRUCCIÓN.

LEGEND / LEYENDA:

SITE BOUNDARY LÍMITE DE PARCELA	---
PROPERTY BOUNDARY LÍNEA DE PROPIEDAD	---
FINAL FLOOR LEVEL NIVEL DE SUELO ACABADO	FFL
PROPOSED POTABLE WATER MAIN RED PROPUESTA DE ABASTECIMIENTO	---
PROPOSED RAW WATER MAIN RED PROPUESTA DE AGUA BRUTA	---
PROPOSED PRE-TREATED INDUSTRIAL WATER MAIN RED PROPUESTA DE AGUA INDUSTRIAL PRETRATADA	---
PROPOSED TREATED INDUSTRIAL WATER MAIN RED PROPUESTA DE AGUA INDUSTRIAL TRATADA	---
PROPOSED INDUSTRIAL WASTEWATER MAIN RED PROPUESTA DE AGUA INDUSTRIAL RESIDUAL	---

KEYPLAN:



REV	DATE	DESCRIPTION	DRN1 ENG1 CRK1 APP1
0	30/07/2024	PROYECTO BÁSICO	A1 / B1 / JAR1 / AC

CONFIDENTIAL. ANY UNAUTHORISED USE OR REPRODUCTION OF THIS DOCUMENT IN WHOLE OR IN PART IS PROHIBITED. DELETE THIS DOCUMENT IF YOU HAVE RECEIVED IT IN ERROR.
QUEDA PROHIBIDO CUALQUIER USO O REPRODUCCIÓN TOTAL O PARCIAL DE NO AUTORIZADOS DE ESTE DOCUMENTO. BORRE ESTE DOCUMENTO SI LO HA RECIBIDO POR ERROR.

ADSSSL

ARUP

INGENNIUS

www.arup.com

www.ingenius.com

AUTHORS / AUTORES:

Javier Gallén Montoro

COTITB: 20447

PROJECT / PROYECTO:

PLAN DE INTERÉS GENERAL DE ARAGÓN
EXPANSIÓN REGIÓN AWS EN ARAGÓN
TOMO III VILLANUEVA DEL GÁLLEGO 2
PROYECTO BÁSICO DE EDIFICACIÓN
DOCUMENTO DE APROBACIÓN INICIAL

TITLE:

INDUSTRIAL WATER - OVERALL LAYOUT /
AGUA INDUSTRIAL - PLANTA GENERAL

SHEET NO:

C-13500

FILE NO:

VDG3-APP-00-XX-DR-C-13500

PAPER SIZE:

ISO A0


SCALE:

1:1500

REV:

0

PRINT IN COLOUR



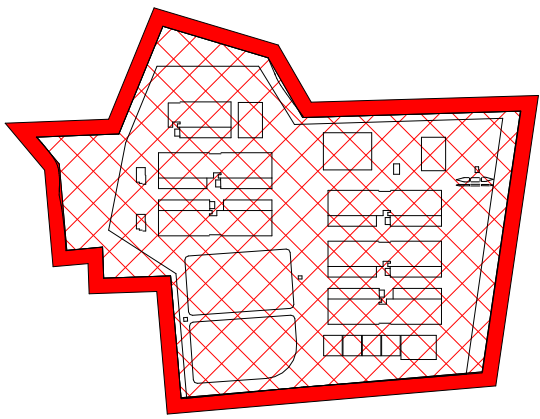
NOTES / NOTAS:

1. THE PROPOSED UTILITIES LAYOUT REPRESENTS THE DETAILED DESIGN STAGE AND IS SUBJECT TO CHANGE DURING THE CONSTRUCTION DESIGN STAGE.
2. THIS DRAWING SHOULD NOT BE USED FOR CONSTRUCTION.
1. LA DISTRIBUCIÓN EN PLANTA DE LOS SERVICIOS PROPUESTOS REPRESENTA LA FASE DE DISEÑO BÁSICO Y PODRÁ ESTAR SOMETIDA A CAMBIOS EN FASES POSTERIORES DEL PROYECTO.
2. ESTE PLANO NO ES APTO PARA LA CONSTRUCCIÓN.

LEGEND / LEYENDA:

- SITE BOUNDARY
LÍMITE DE PARCELA
- PROPERTY BOUNDARY
LÍNEA DE PROPIEDAD
- FINAL FLOOR LEVEL
NIVEL DE SUELO ACABADO
- PROPOSED MV SUPPLY
RED PROPUESTA DE MEDIA TENSÓN
- PROPOSED HV SUPPLY
RED PROPUESTA DE ALTA TENSÓN
- MV CHAMBER
ARQUETA MEDIA TENSÓN

KEYPLAN:



REV	DATE	DESCRIPTION	DRN1 ENG1 CRK1 APP1
0	30/07/2024	PROYECTO BÁSICO	A1/B1/LAR1/AC

CONFIDENTIAL. ANY UNAUTHORISED USE OR REPRODUCTION OF THIS DOCUMENT IN WHOLE OR IN PART IS PROHIBITED. DELETE THIS DOCUMENT IF YOU HAVE RECEIVED IT IN ERROR. QUEDA PROHIBIDO CUALQUIER USO O REPRODUCCIÓN TOTAL O PARCIAL DE NO AUTORIZADOS DE ESTE DOCUMENTO. BORRE ESTE DOCUMENTO SI LO HA RECIBIDO POR ERROR.

ADSSSL
ARUP **INGENIUS**
www.arup.com www.ingenius.com

AUTHORS / AUTORES:

Javier Galán Montano
COTRIB. 20447

PROJECT / PROYECTO:
PLAN DE INTERÉS GENERAL DE ARAGÓN
EXPANSIÓN REGIÓN AWS EN ARAGÓN
TOMO III VILLANUEVA DEL GÁLLEGO 2
PROYECTO BÁSICO DE EDIFICACIÓN
DOCUMENTO DE APROBACIÓN INICIAL

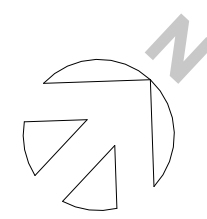
TITLE:
MV LAYOUT - OVERALL PLAN /
RED DE MT - PLANTA GENERAL

SHEET NO:
C-14000

FILE NO:
VDG3-ARP-00-XX-DR-C-14000

PAPER SIZE: ISO A0 SCALE: 1:1500 REV: 0

PRINT IN COLOUR

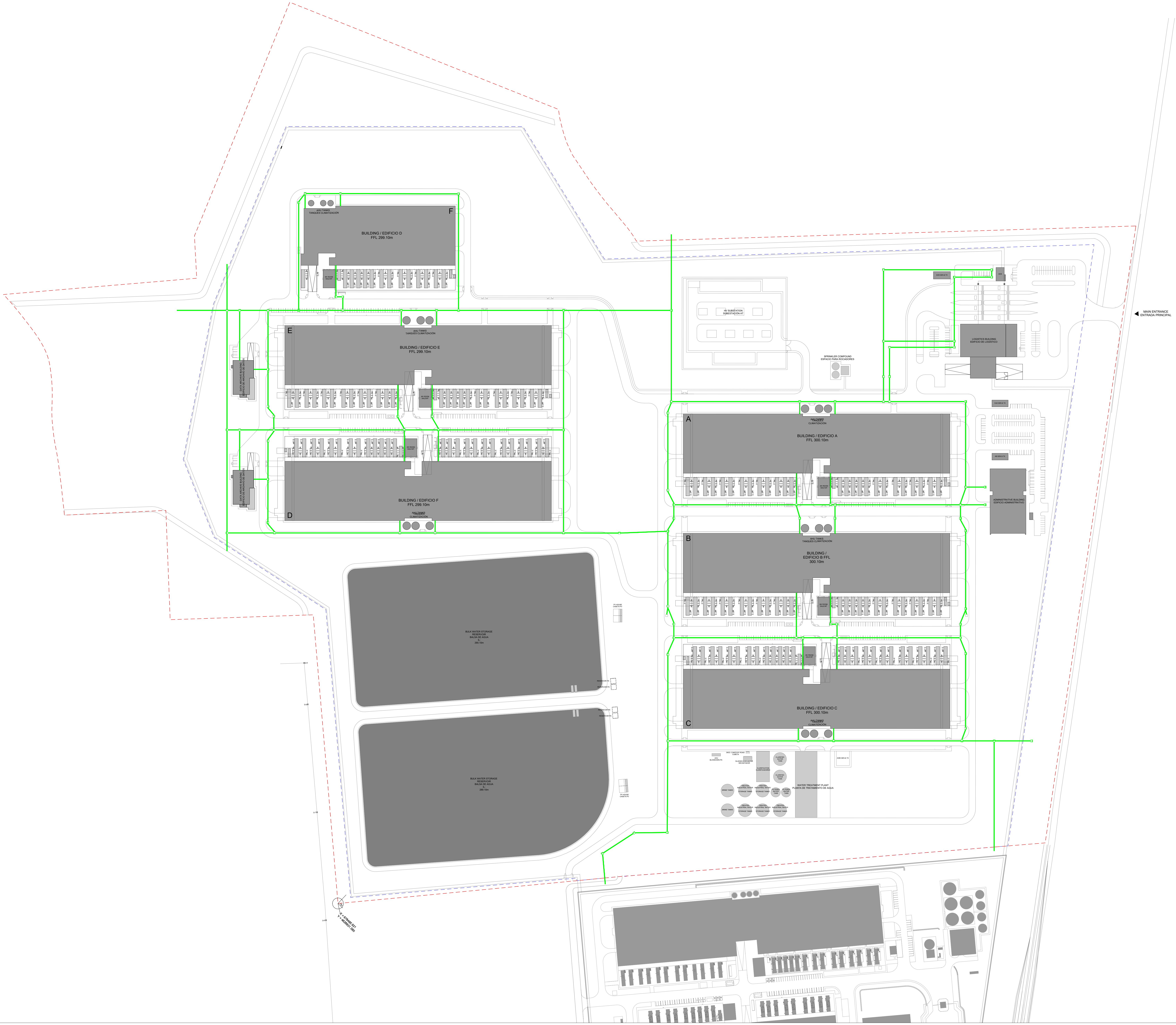


NOTES / NOTAS:

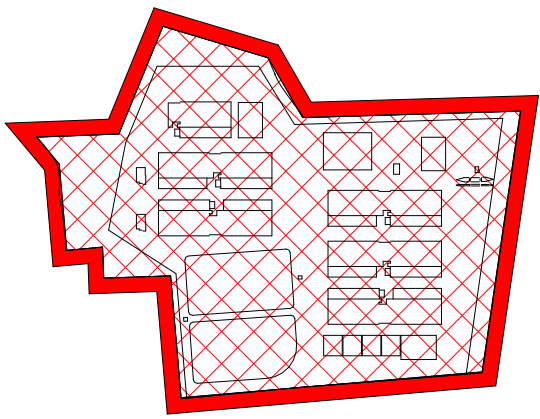
1. THE PROPOSED UTILITIES LAYOUT REPRESENTS THE DETAILED DESIGN STAGE AND IS SUBJECT TO CHANGE DURING THE CONSTRUCTION DESIGN STAGE.
2. THIS DRAWING SHOULD NOT BE USED FOR CONSTRUCTION.
1. LA DISTRIBUCIÓN EN PLANTA DE LOS SERVICIOS PROPUESTOS REPRESENTA LA FASE DE DISEÑO BÁSICO Y PODRÁ ESTAR SOMETIDA A CAMBIOS EN FASES POSTERIORES DEL PROYECTO.
2. ESTE PLANO NO ES APTO PARA LA CONSTRUCCIÓN.

LEGEND / LEYENDA:

SITE BOUNDARY LÍMITE DE PARCELA	---
PROPERTY BOUNDARY LÍNEA DE PROPIEDAD	---
FINAL FLOOR LEVEL NIVEL DE SUELO ACABADO	FFL
PROPOSED FIBRE OPTIC DUCTS TUBOS PROPUESTOS DE FIBRA ÓPTICA	---
PROPOSED FIBRE OPTIC PULLING CHAMBER ARQUETA PROPUESTA DE FIBRA ÓPTICA	+



KEYPLAN:



REV	DATE	DESCRIPTION	DRN1 ENG1 CRK1 APP1
0	30/07/2024	PROYECTO BÁSICO	A1 / B1 / JAR1 / AC

CONFIDENTIAL. ANY UNAUTHORISED USE OR REPRODUCTION OF THIS DOCUMENT IN WHOLE OR IN PART IS PROHIBITED. DELETE THIS DOCUMENT IF YOU HAVE RECEIVED IT IN ERROR. QUEDA PROHIBIDO CUALQUIER USO O REPRODUCCIÓN TOTAL O PARCIAL DE NO AUTORIZADOS DE ESTE DOCUMENTO. BORRE ESTE DOCUMENTO SI LO HA RECIBIDO POR ERROR.

ADSSSL
ARUP **INGENNUS**
www.arup.com www.ingenmus.com

AUTHORS / AUTORES:

PROJECT / PROYECTO:
PLAN DE INTERÉS GENERAL DE ARAGÓN
EXPANSIÓN REGIÓN AWS EN ARAGÓN
TOMO III VILLANUEVA DEL GÁLLEGO 2
PROYECTO BÁSICO DE EDIFICACIÓN
DOCUMENTO DE APROBACIÓN INICIAL


TITLE:
FIBRE DUCTING - OVERALL PLAN /
TUBOS DE FIBRA - PLANTA GENERAL

SHEET NO:
C-15000

FILE NO:
VDG3-ARP-00-XX-DR-C-15000

PAPER SIZE: ISO A0 SCALE: 1:1500 REV: 0

PRINT IN COLOUR

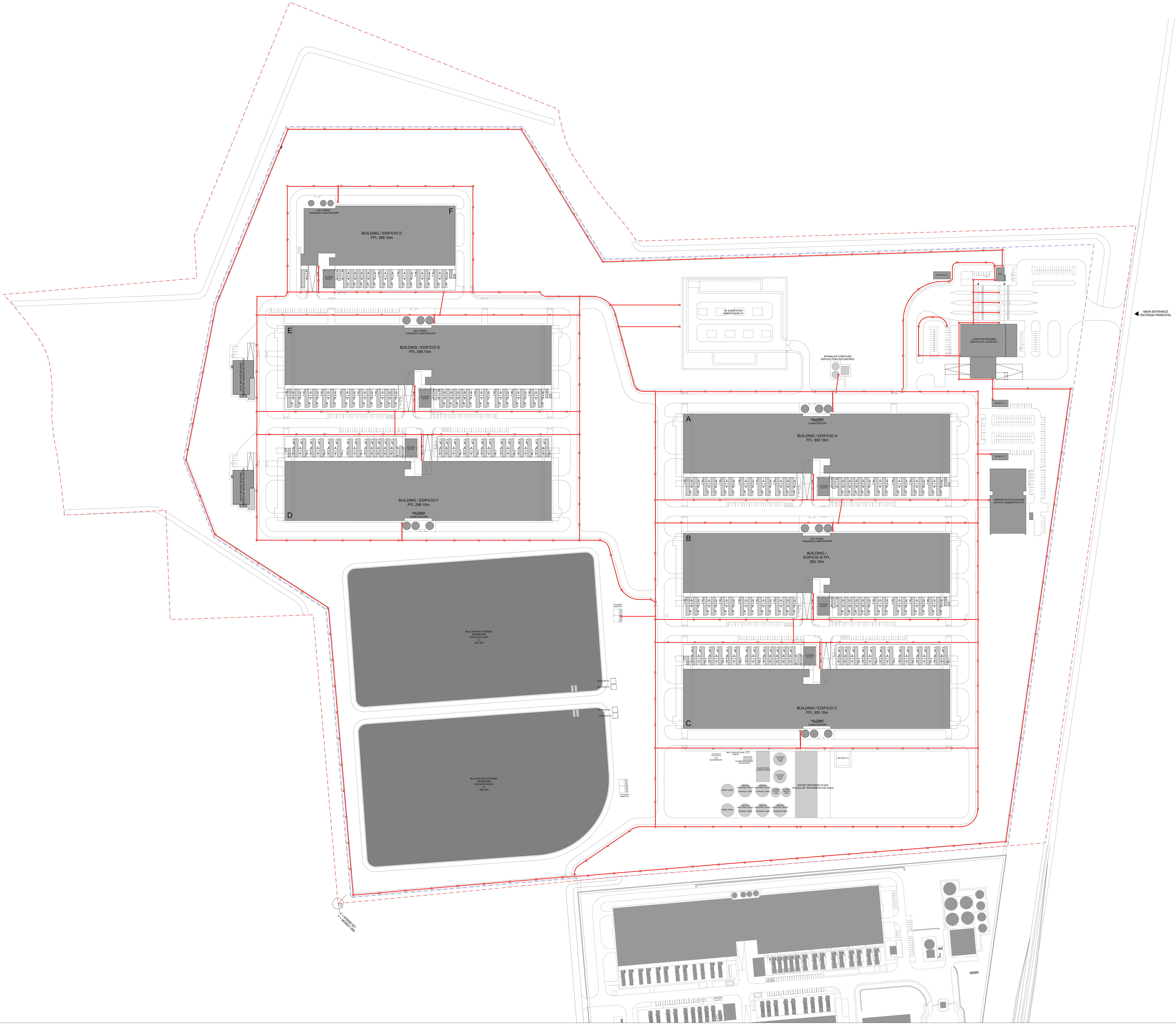


NOTES / NOTAS:

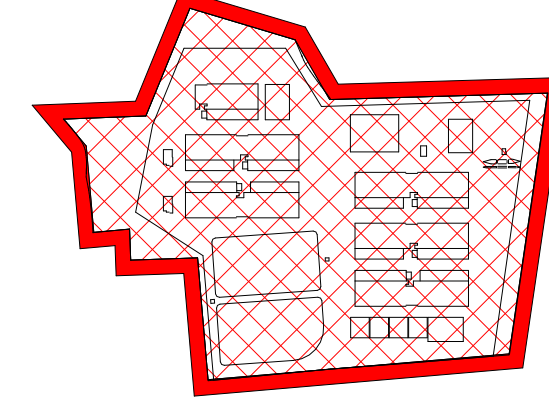
1. THE PROPOSED UTILITIES LAYOUT REPRESENTS THE DETAILED DESIGN STAGE AND IS SUBJECT TO CHANGE DURING THE CONSTRUCTION DESIGN STAGE.
2. THIS DRAWING SHOULD NOT BE USED FOR CONSTRUCTION.
1. LA DISTRIBUCIÓN EN PLANTA DE LOS SERVICIOS PROPUESTOS REPRESENTA LA FASE DE DISEÑO BÁSICO Y PODRÁ ESTAR SOMETIDA A CAMBIOS EN FASES POSTERIORES DEL PROYECTO.
2. ESTE PLANO NO ES APTO PARA LA CONSTRUCCIÓN.

LEGEND / LEYENDA:

SITE BOUNDARY LÍMITE DE PARCELA	
PROPERTY BOUNDARY LÍNEA DE PROPIEDAD	
FINAL FLOOR LEVEL NIVEL DE SUELO ACABADO	
LV DUCTS TUBOS DE BAJA TENSIÓN 2X Ø160MM HD-PE / PE-AD	
ELV DUCTS TUBOS DE ELV 2X Ø160MM HD-PE / PE-AD	
CHAMBER ARQUETA	



KEY PLAN:



REV	DATE	DESCRIPTION	DRN1 ENG1 CRK1 APP1
0	30/07/2024	PROYECTO BÁSICO	A1 (B, LAR), AC

CONFIDENTIAL. ANY UNAUTHORISED USE OR REPRODUCTION OF THIS DOCUMENT IN WHOLE OR IN PART IS PROHIBITED. DELETE THIS DOCUMENT IF YOU HAVE RECEIVED IT IN ERROR. QUEDA PROHIBIDO CUALQUIER USO O REPRODUCCIÓN TOTAL O PARCIAL DE NO AUTORIZADOS DE ESTE DOCUMENTO. BORRE ESTE DOCUMENTO SI LO HA RECIBIDO POR ERROR.

ADSSSL
ARUP **INGENINNUS**
www.arup.com www.ingeninnus.com

AUTHORS / AUTORES:
Javier Galán Montano
COTRIB. 20447

PROJECT / PROYECTO:
PLAN DE INTERÉS GENERAL DE ARAGÓN
EXPANSIÓN REGIÓN AWS EN ARAGÓN
TOMO III VILLANUEVA DEL GÁLLEGO 2
PROYECTO BÁSICO DE EDIFICACIÓN
DOCUMENTO DE APROBACIÓN INICIAL

TITLE:
LV & ELV DUCTING - OVERALL PLAN /
TUBOS E INFRA DE BT & EBT - PLANTA GENERAL

SHEET NO:
C-16000

FILE NO:
VDG3-APP-00-XX-DR-C-16000

PAPER SIZE: ISO A0 SCALE: 1:1500 REV: 0

PRINT IN COLOUR

DRAWING CREATED USING REVIT - MODEL NUMBER: VDG3-APP-00-XX-DC-C-0001

BASED ON TEMPLATE VERSION 02.2V

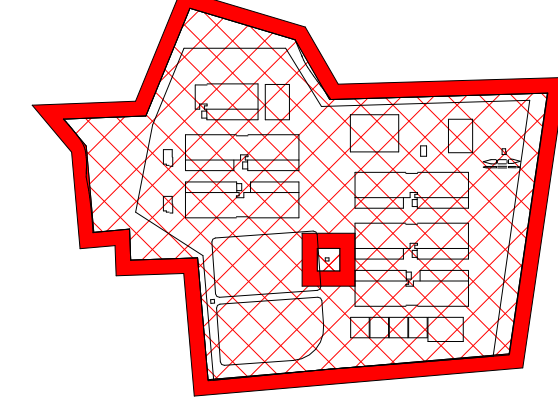
PDF PRINT DATE: 26/10/2024 13:14



GENERAL NOTES / NOTAS GENERALES:

1. THE PROPOSED UTILITIES LAYOUT REPRESENTS THE DETAILED DESIGN STAGE AND IS SUBJECT TO CHANGE DURING THE CONSTRUCTION DESIGN STAGE.
2. THIS DRAWING SHOULD NOT BE USED FOR CONSTRUCTION.
1. LA DISTRIBUCIÓN EN PLANTA DE LOS SERVICIOS PROPUESTOS REPRESENTA LA FASE DE DISEÑO BÁSICO Y PODRÁ ESTAR SOMETIDA A CAMBIOS EN FASES POSTERIORES DEL PROYECTO.
2. ESTE PLANO NO ES APTO PARA LA CONSTRUCCIÓN.

KEYPLAN:



REV	DATE	DESCRIPTION	DRN1	ENG1	CHK1	APP1
0	31/07/2024	PROYECTO BASICO	A1	B1	JAM1	AC

CONFIDENTIAL. ANY UNAUTHORISED USE OR REPRODUCTION OF THIS DOCUMENT IN WHOLE OR IN PART IS PROHIBITED. DELETE THIS DOCUMENT IF YOU HAVE RECEIVED IT IN ERROR. QUEDA PROHIBIDO CUALQUIER USO O REPRODUCCIÓN TOTAL O PARCIAL DE NO AUTORIZADOS DE ESTE DOCUMENTO. BORRE ESTE DOCUMENTO SI LO HA RECIBIDO POR ERROR.

ADSSSL

ARUP **INGENNUUS**

www.arup.com www.ingennuus.com

AUTHORS / AUTORES:

PROJECT / PROYECTO:
PLAN DE INTERÉS GENERAL DE ARAGÓN
EXPANSIÓN REGIÓN AWS EN ARAGÓN
TOMO III VILLANUEVA DEL GÁLLEGO 2
PROYECTO BÁSICO DE EDIFICACIÓN
DOCUMENTO DE APROBACIÓN INICIAL

TITLE:
SITE ELECTRICAL PHOTOVOLTAIC DISTRIBUTION LAYOUT /
DISTRIBUCIÓN ELÉCTRICA FOTOVOLTAICA DEL
EMPLAZAMIENTO

SHEET NO:
C-19000

FILE NO:
VDG3-APP-00-XX-DR-C-19000

PAPER SIZE: ISO A3 SCALE: As indicated REV: 0

PRINT IN COLOUR